



Venir au Musée d'art contemporain de Montréal en métro : ligne orange

Guide d'accompagnement accessible :
Pour les personnes à besoins particuliers



Crédit : Félix Rioux, 2022

Sommaire

Préparer sa visite au Musée d'art contemporain de Montréal.....	3
Comment utiliser ce document ?.....	3
Comment accéder au Musée ?	5
Venir au Musée en métro avec la ligne orange.....	6
Ligne orange – Station Bonaventure – accès par l'extérieur.....	5
Ligne orange – Station Bonaventure – Accès par l'intérieur.....	11

Préparer sa visite au Musée d'art contemporain de Montréal

Comment utiliser ce document ?

Ce document est un guide d'accompagnement. Il associe des textes rédigés en langage simple et des images. Il permet d'anticiper la visite au Musée.

Le guide d'accompagnement utilise des symboles.

Les symboles vous indiquent :

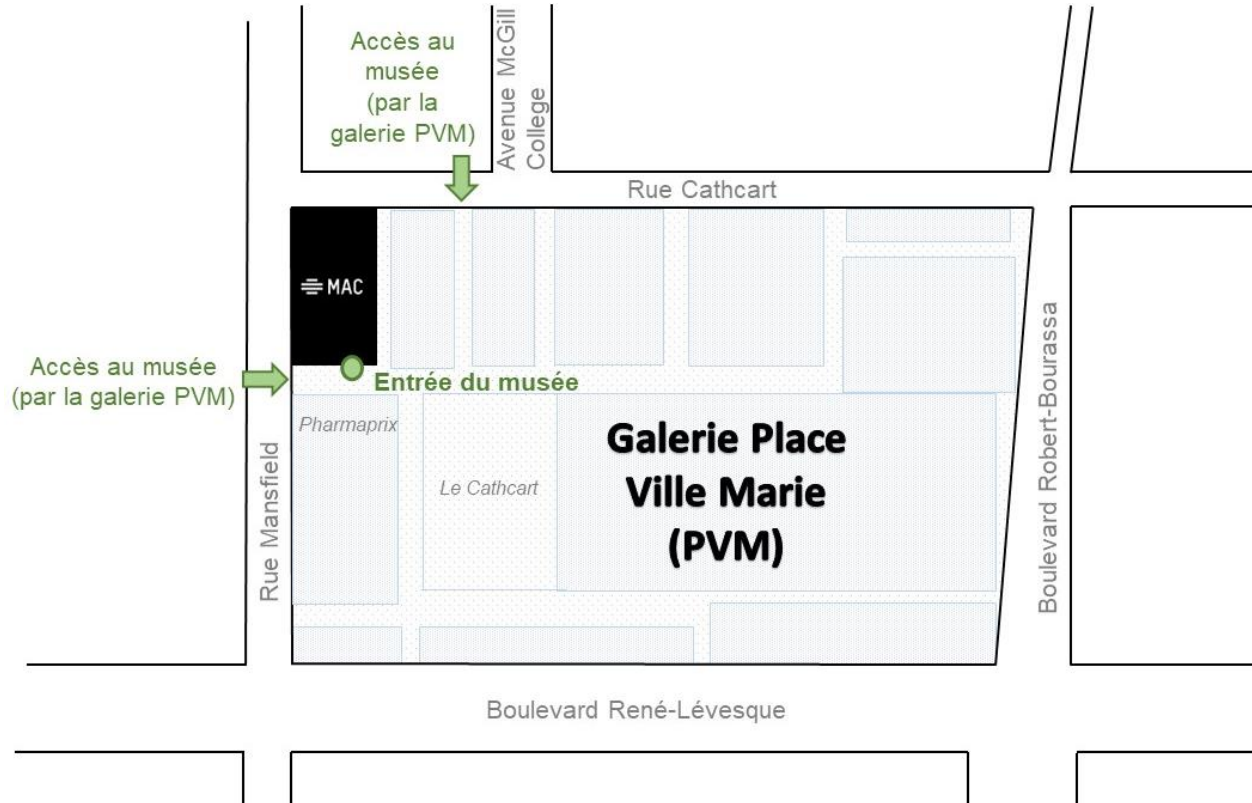
- s'il y a beaucoup de **bruit** 
- s'il y a beaucoup de **lumière** 
- s'il y a des **stimuli visuels** 
- s'il y a des **odeurs** 
- s'il y a beaucoup de **monde** 

- s'il est interdit de toucher les œuvres



Comment accéder au Musée ?

Le Musée d'art contemporain de Montréal se trouve **dans une galerie commerciale appelée Place Ville Marie ou PVM**. Il est situé à l'angle de la **rue Mansfield** et de la **rue Cathcart**. Le Musée est accessible par deux entrées de la galerie commerciale.



Accès par la rue Mansfield



Accès par la rue Cathcart



Il y a beaucoup de trafic dans les alentours. Les rues sont bruyantes.

Venir au Musée en métro avec la ligne orange


Ligne orange – Station Bonaventure – Accès par l’extérieur

Vous arrivez en métro par la **ligne orange**.



Descendez à l’arrêt **Bonaventure**. Le Musée est à environ 7 minutes à pied.

Le métro peut être bruyant. Il y a souvent beaucoup de monde.



Option 1 : Montez les escaliers.

Option 2 : Prenez les ascenseurs. Les ascenseurs mènent à une sortie différente. Pour obtenir des détails sur ce parcours, contactez le Musée par courriel à info@macm.org.



En haut des escaliers, allez vers la **sortie « Rue de la Cathédrale »**. Cette sortie est indiquée sur les panneaux.



Tournez à droite pour prendre la **sortie « rue de la Cathédrale »** et **« Citoyenneté et immigration du Canada »**. La sortie est indiquée avant l'escalier roulant.

Montez les escaliers jusqu'à l'extérieur.



Une fois dehors, allez à droite sur **la rue de la Cathédrale**. Allez dans le sens de la montée.




Traversez le passage piéton pour continuer sur **la rue de la Cathédrale**. Vous verrez la cathédrale sur votre droite.



Vous arrivez à l'angle de la rue de la Cathédrale et du boulevard René-Lévesque Ouest. Tournez à droite sur le **boulevard René-Lévesque Ouest**. Vous passez devant l'entrée de la cathédrale Marie-Reine-du-Monde.

Le boulevard René-Lévesque peut être bruyant. Il y a beaucoup de voitures.



Après la cathédrale, tournez à gauche sur la **rue Mansfield**. Vous devez prendre les passages piétons pour :

- Traverser le boulevard René-Lévesque ;
- Traverser la rue Mansfield.

Il faut aller sur le trottoir qui longe les arches en pierre.



Sur la rue Mansfield, suivez les arches sur votre droite.

Le Musée est à droite sur la rue Mansfield. On le reconnaît au **logo « MAC »** sur la porte.



L'entrée du Musée se trouve dans la **galerie PVM**. PVM veut dire « Place Ville Marie ». C'est une galerie commerciale.



Option 1 : Vous pouvez prendre l'escalier.



Option 2 : Vous pouvez prendre la rampe.



L'entrée du Musée est à votre gauche dans la galerie. Le nom « **Musée d'art contemporain de Montréal** » est écrit au-dessus.

La galerie peut être bruyante. Il y a souvent beaucoup de monde.





Ligne orange – Station Bonaventure – Accès par l'intérieur

Vous arrivez en métro par la **ligne orange**.



Descendez à l'arrêt **Bonaventure**. Le Musée est à environ 10 minutes à pied.

Le métro peut être bruyant. Il y a souvent beaucoup de monde.



Montez les escaliers.




En haut des escaliers, suivez les panneaux « Gare centrale » et « Place Ville Marie ».




Prenez la sortie « Le 1000 de la Gauchetière » et « Gare centrale ». Cette sortie vous amène à la gare centrale.



Suivez les indications « Gare centrale » et « Place Ville Marie ».



Marchez jusqu'à la gare centrale.





Traversez la **gare centrale** pour continuer dans les souterrains.


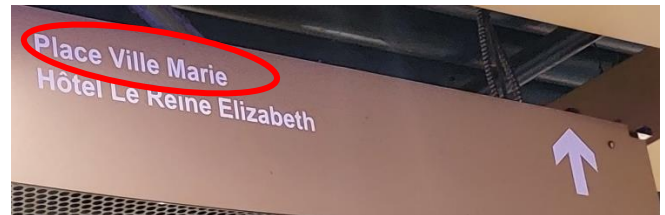


Vous entrez dans une allée commerciale. Suivez les panneaux « **Place Ville Marie** ».

Il y a plusieurs restaurants et magasins. La galerie commerciale peut être bruyante. Il y a parfois beaucoup de monde. Il peut aussi y avoir de fortes odeurs de parfum et de nourriture.



À chaque croisement, suivez l'indication « **Place Ville Marie** ».



Vous arrivez dans la **galerie PVM**. PVM veut dire « Place Ville Marie ».



C'est une galerie commerciale. Elle peut être bruyante. Il y a souvent beaucoup de monde.



Continuez tout droit. Suivez les pastilles avec le **logo « MAC »** au sol. Ces pastilles indiquent l'entrée du Musée.



L'entrée du Musée est sur la gauche. Le nom « **Musée d'art contemporain de Montréal** » est inscrit au-dessus.